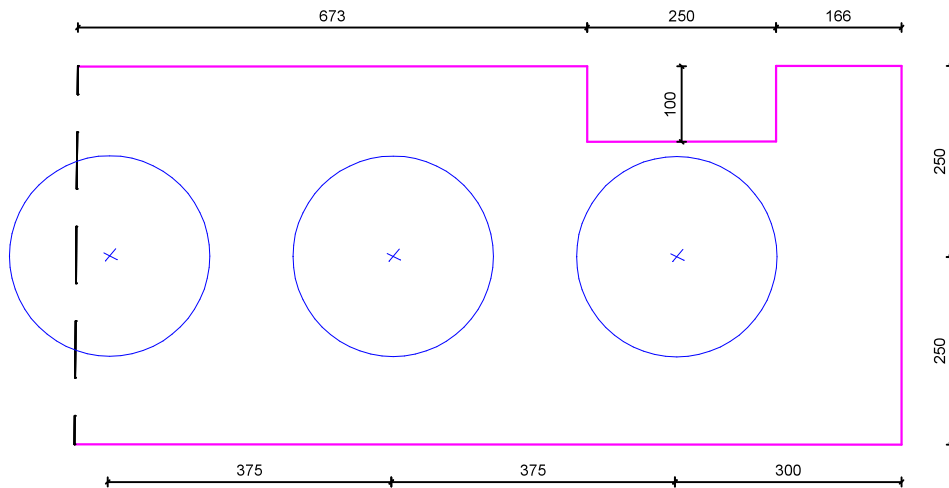
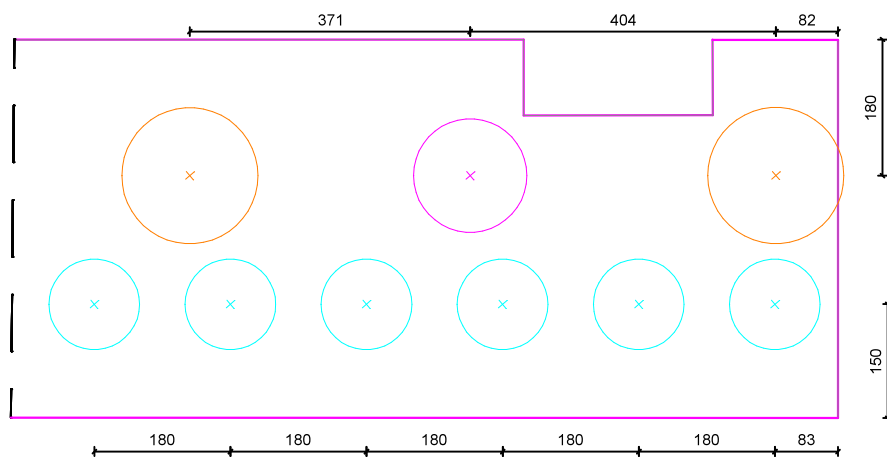


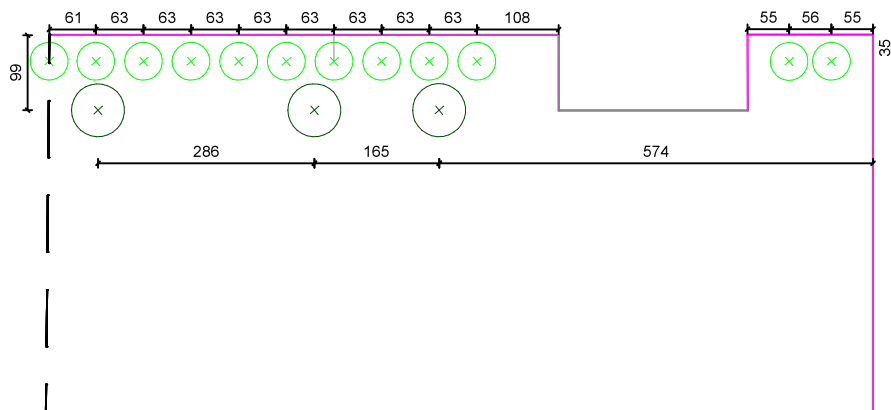
NASADENIA DRZEW









NASADENIA KRZEWÓW




NASADENIA TRAW



-  ROBINIA AKACJOWA PIENNA 'UMRACULIFERA' – 3szt.
Robinia pseudoacacia 'UMRACULIFERA'
-  HORTENSJA BUKIETOWA 'VANILLE FRAISE' – 1szt.
Hydrangea paniculata 'VANILLE FRAISE'
-  HORTENSJA BUKIETOWA 'LIMELIGHT' – 2szt.
Hydrangea paniculata 'LIMELIGHT'
-  BERBERYS THUNBERGA 'ATROPURPUREA' – 6szt.
Berberis thunbergii 'ATROPURPUREA'
-  HAKONECHLOA SMUKŁA 'AUREOLA' – 12szt.
Hakonechloa macra 'AUREOLA'
-  ROZPLENNICA JAPONSKA 'HAMELN' – 3szt.
Pennisetum alopecuroides 'HAMELN'

UWAGI:

1. Wymiary podano w [cm]
2. Wszystkie pomiary są do najbliższych punktów stałych typu obrzeża

INWESTYCJA	„Zagospodarowanie działki usługowej dla potrzeb budynku usługowego – mała gastronomia wraz z infrastrukturą techniczną oraz małą architekturą; Etap I: zagospodarowanie zieleni i infrastrukturą techniczną - budowa małej architektury” na działce nr 1516/2, obr. 10 Ksawerów przy ul. Jana Pawła II 16 w Ksawerowie.		
INWESTOR	Gmina Ksawerów ul. Kościuszki 3h 95-054 Ksawerów		
JEDNOSTKA PROJEKTOWA	 PROJEKTOWANIE, NADZORY BUDOWLANE. <div>97-400 Bełchatów ul. Grota Roweckiego 21, lok. 206</div>		
PROJEKTANT	NR UPRAWNIENI	PODPIS	
mgr inż. arch. Małgorzata Suchorska	41/R-156/ŁOIA/08		
FAZA	PROJEKT TECHNICZNY	DATA OPRACOWANIA	10.2025
NAZWA RYSUNKU	NASADZENIA RABATY NR 2	SKALA	1:100
		NR RYSUNKU	03